

RØSNÆS RUNDT

Ansøgning fra Røsnæs Udvikling & Beboerforening om støtte til realisering fra Realdania i forbindelse med kampagnen 'Stedet tæller'

PROJEKT BESKRIVELSE

Røsnæs Udvikling & Beboerforening ansøger i samarbejde med:
Kalundborg Kommune og Spektrum Arkitekter



Ansøger:
Røsnæs Udvikling & Beboerforening

Kontaktperson:
Formand for Røsnæs Udvikling
& Beboerforening:

Troels Birk Kristoffersen
Ulstrup Vænge 10 A
4400 Kalundborg
tlf. 59509390/20707356
annetroels@gmail.com

Vi ønsker med små nænsomme greb at iscenesætte den storslåede natur, der findes på Røsnæs. Vi vil skabe bedre tilgængelighed til oplevelser i naturen og dermed give flere besøgende muligheden for at opleve områdets enestående herlighedsværdier på egen krop.

Fossiler og leraflejringer, gravhøje og stendysser, bjergtagende udsigtspunkter, våde enge og koncerter med klokkefrøer, sydvendte skrænter med orkidéer, vindruer og sjældne dagsommerfugle, havørne, kamindompap, marsvin og sæler. Alt dette og meget andet karakteriserer Røsnæs.

HVAD ER DET VI VIL?

Vi ønsker med projektet 'Røsnæs Rundt' at rette fokus på Røsnæs, som et overflødigshorn af landskabelige, historiske, geologiske og biologiske naturoplevelser.

Vi ønsker med projektet at skabe en større tilgængelighed til naturen, større kendskab om Røsnæs og bedre forhold for udfoldelse af friluftslivet på Røsnæs. Dette både i forhold til 'kendte aktører i naturen', men i særdeleshed også for nye og bredere målgrupper.

HVORDAN VIL VI GØRE DET?

Vi vil gennem en betragtning af Røsnæs som et samlet kystlandskab sætte en positiv udvikling igang. Første skridt i denne proces, vil være projektet Røsnæs Rundt, et mål i sig selv samt en katalysator for en videre udvikling.

Vi vil forbedre det eksisterende stisystem og skabe bedre adgang rundt om halvøen ved at etablere en 'kystrute' langs nord- og sydkysten. Stien vil tilgængeliggøre hele Røsnæs som udflugtsmål og forbinde en række eksisterende seværdigheder på halvøen.

Langs ruten vil vi tilføre landskabet en række nye 'landmarks'. Landmarksene vil skabe en sammenhæng på ruten og giver de besøgende mulighed for at orientere sig undervejs i den enestående natur.

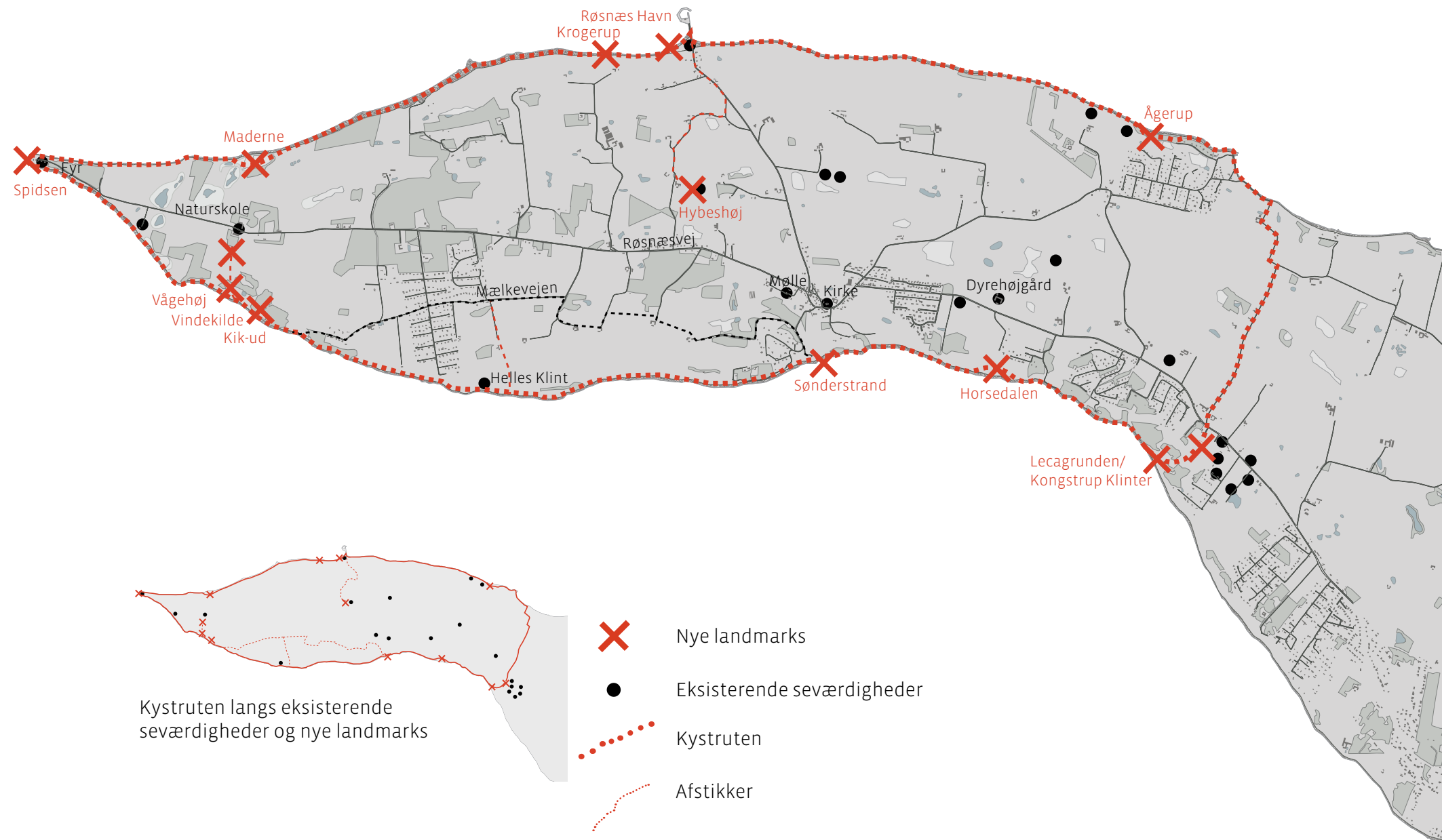
HVORFOR GØR VI DET?

Gennem mindre tiltag i naturen, vil vi iscenesætte, formidle og tilgængeliggøre en række udvalgte steder på halvøen.

Vi ønsker via projektet at øge kendskabet til området og understøtte symbiosen imellem erhverv og fritid og videreudviklingen af Røsnæs som attraktivt bosætningsområde samt besøgsmaal.

Således kan projektet blive et eksempelprojekt for andre kommuner i Danmark, der på samme måde som Røsnæs rummer en række herlighedsværdier og potentialer, der på flere niveauer fortjener opmærksomhed.

RØSNÆS RUNDT / EN KYSTRUTE MED EN RÆKKE LANDMARKS



EKSISTERENDE FORHOLD

Halvøen Røsnæs ligger som et langstrakt bakke- drag og skyder sig ud i Samsø Bælt. Røsnæs har en enestående beliggenhed og en usædvanlig og varieret natur præget af et åbent og stærkt kuperet landskab. Her er storslåede overdrev, stejle klinter, skov, hav, lys, luft og mange flotte udsigter over havet til Sjællands Odde, Sejerø og Samsø. På klare dage er der endog udsigt til både Jylland og Fyn samt til Storebæltkorridoren med broen i baggrunden. Røsnæs, som er Sjællands vestligste punkt, har mindre nedbør og ca. 100 solskinstimer mere end landsgennemsnittet, hvilket præger egnens plante- og dyreliv.

Det helt unikke ved Røsnæs er halvøens to parallelle kyster, som flere steder kan opleves samtidigt og som forandrer sig i takt med dagen og solens gang over himlen. Sydkysten er særlig karakteriseret af sine stejle skrænter, hvor plantelivet ligner sydlige steppers. Nordkysten er fladere og fyldt med forskellige stentyper, der vidner om isens vandring over skandinavien.

På Røsnæs findes i dag en række kulturhistoriske seværdigheder, som fx Møllen, Fyret, Havnen samt en mængde fortidsminder. Flere steder i landskabet opleves endvidere Røsnæs' særlige betydning under flere krige.

BESKRIVELSE AF PROJEKTIDÉEN

Vi ønsker at indramme Røsnæs' enestående kyst- landskab med sine eksisterende seværdigheder med en ny kystrute. Samtidig ønsker vi at tilføre halvøen nye oplevelser: 13 nye landmarks, heriblandt et naturrum, der byder velkommen til Røsnæs.

Kystruten spænder fra det foreslåede naturrum langs sydkystens stejle skrænter ud til fyret på spidsen og fører tilbage til naturrummet langs nordkystens stenede strande.

Ruten bliver i alt 25 km og vil bestå af både nyanlagte trampestier såvel som allerede eksisterende stier. Kystruten vil blive en forlængelse af Kalundborg-Røsnæs stien, der bruges flittigt af dansk vandrelaug.

Udvalgte steder på ruten markeres ved hjælp af 13 landmarks. Landmarksene vil øge tilgængeligheden, iscenesætte udvalgte steder og samtidig indbyde til et stop på ruten eller blive mål i sig selv. Landmarksene åbner op for nye oplevelser og aktivitetsmuligheder i naturen. Således bliver de til redskaber udlagt i naturen på særlige steder.

Det første landmark man møder er 'naturrummet', som er en slags velkomstportal til Røsnæs. Her bliver den besøgende klædt på til udflugten i naturen via information, kort over foreslåede ture, udlejning af cykler, fiskenet osv.

DE 13 LANDMARKS

Lecagrunder: et naturrum med information, opholdsrum med pejs, toiletter, opbevaring af udstyr, udlejning af cykler etc.

Kongstrup klinter: en udsigtsplatform på skrænten.

Horsedalen: et opholdssted med siddemuligheder beplantet med vinstokke, man gerne må smage.

Sønderstrand: en flydende havplatform til ophold og havsport.

Kik-ud: en udsigtspost/opholdssted.

Vindekilde: trædesten og opsamlingskar til kildevandet.

Vågehøj: en udsigtspost med en kikkert.

Spidsen: 3 landskabelige bænke.

Maderne: en gangbro og et opholdssted.

Krogebæk: en shelter på vandet.

Havnen: en badestrand med et opholdsmøbel.

Hybeshøj: en opholdsflade med kikkert.

Ågerup: en shelter i træerne.

Se appendiks 1: LANDMARKS for nærmere beskrivelse

LANDMARKS / DET ARKITEKTONISKE KONCEPT

ET LANDMARK

Et 'landmark' kan forstås som et kulturhistorisk vartegn, en turistattraktion, der tiltrækker folk og giver et sted identitet (en kirke, et tårn, en skulptur). Det kan også betyde en landskabelig attraktion som fx et vandfald, et bjerg, en sø. Det kan også betyde en milepæl i historien, et vendepunkt. Og endelig kan det betyde et landemærke, altså noget man bruger til at navigere efter.

Vi vælger at bruge termen 'landmark' om de 13 nye elementer. Med dem vil vi markere særlige steder langs kystruten. Landmarksene udpeger seværdigheder langs ruten og bliver samtidig selv til nye vartegn, som man kan orientere sig efter.

Steder bliver til idet de markeres.

EN PLATFORM

Som udgangspunkt formes og betragtes landmarksene som 'platforme', 'byggede terrasser' eller 'baser' placeret i landskabet. En platform kan anskues som den enkleste og mest basale form for arkitektur. Eller måske snarere som basen og dermed udgangspunktet for enhver arkitektur.

'The platform may be seen as a true 'idea', positioned between architecture and landscape, locating human existence between earth and sky.'
John Roberts

'Platforms' are something greater than their surroundings, in terms of wild nature, the picturesque landscape or the big city. Still, the physical shape of the surroundings is their reference. 'Platforms' are pediments for 'architecture,' closer to natural constructions and infrastructural works than to architecture itself. The relations that they establish with their surroundings are similar to those of great infrastructure projects. Driven by pure engineering logic, they occupy strategic positions within the given landscape. Over the course of time, sometimes they become native, blending with the site they were originally imposed on.
Krunoslav Ivanisin

ET TÆPPE

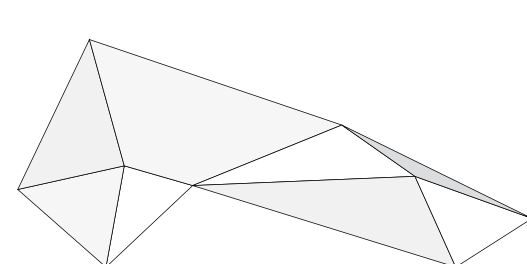
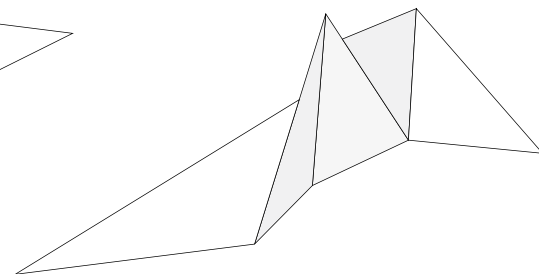
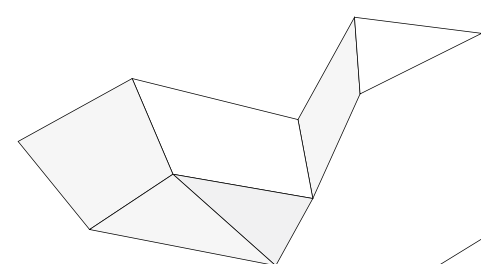
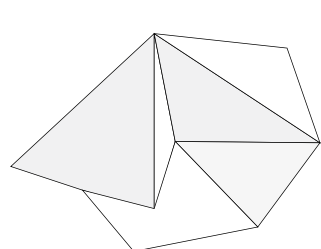
Alle landmarks betragtes som små 'tæpper', der 'forer' landskabet på strategiske steder primært langs kystruten. De formidler mødet mellem menneske og natur. Enkelhed, robusthed og ydmyghed for landskabet præger dem alle. De smyger sig ind i landskabet og draperer landskabets topologi. De pryder landskabet som en form for permanente picnic-tæpper, der er lagt ud på en dejlig sommerdag. Klar til at modtage sine gæster for en stund. Måske har tæppet en rynke man kan sidde på? Måske folder det sig rundt og danner en overdækning? Det primære handler om at objektet, som et tæppe, følger og indordner sig landskabet. Landskabet præger landmarket.

På en gang løjnefaldende og ydmyge.

EN FAMILIE

Landmarksene bearbejdes så de tydeligt er i familie med hinanden; de vil fremstå som 13 brikker fra det samme puslespil. For at sikre denne ensretning på trods af deres forskellige funktion benyttes samme materialevalg; cortenstål og træ. Man får følelsen af at de 13 landmarks vil kunne sættes sammen og danne et nyt stort og 'fuldendt' objekt. Med en enkel og præcis formgivning, tegnes de nye 'landskabsmøbler', så de både passer til den særlige funktion og det særlige landskab på det pågældende sted, men også så de tydeligt fremstår som en helhed, en serie, en familie.

Således forstås landmarksene som smukke arkitektoniske objekter, der markerer særlige steder, som refererer til platformen og bænken, men her er bearbejdet alt efter stedets topografi og den ønskede oplevelse og funktion. De fremstår 'uniforme' og ensartede i deres formsprog og følger sig nænsomt og forsigtigt ind i landskabet.





Billede fra udviklingsworkshop maj 2012, Røsnæs

PROCES / INDDRAGELSE

AFHOLDT PROCES

Tilbage i 2007 blev Røsnæs kategoriseret som et potentielt afviklingsområde hvilket resulterede i at der på halvøen blev etableret et udviklingsteam, der udarbejdede drejebogen 'På forkant med udviklingen'. Nærværende projektbeskrivelse er blevet til med tydeligt afsæt i denne drejebog. Det er således de lokale 'røssere' der har sat projektet i gang og udspringer altså af et stort lokalt ønske og behov for at delagtiggøre herlighederne med herboende og beskæftigede samt tiltrække turister til glæde for alle. Siden projektet blev udvalgt og offentliggjort i marts 2012, har et projektteam bestående af repræsentanter fra Røsnæs Udvikling og Beboerforening, Kalundborg Kommune og Spektrum Arkitekter videreudviklet og præciseret projektet i tæt samarbejde med en række kompetencepersoner og interesserede borgere fra lokalområdet.

WORKSHOP

Tilbage i 2007 afholdtes en åben workshop, hvor 150 lokale beboere troppede op. I 2012 afholdtes endnu en udviklingsworkshop, hvor 'den hårde kerne' på ialt ca 35 interesserede beboere dukkede op. Workshoppen havde flere formål: dels at bygge videre på det arbejde, der blev skudt igang i 2007, dels at involvere de lokale beboere i projektet med henblik på at skabe positiv energi omkring det og give ejerskab, stolthed og medansvar. Et tredje formål var at få de lokales hjælp til at udpege HVOR de forskellige landmarks skulle placeres og hvilken AKTIVITET de skulle kunne danne ramme omkring. Outcome fra workshoppen var bl.a. et kort med et halvt hundrede forslag til placeringer af landmarks samt en liste med ideer til kommende aktiviteter. Derudover resulterede workshoppen også i udpegningen af en håndfuld kompetencepersoner, der efterfølgende blev koblet på projektet.

UDVÆLGELSE AF SITES

På baggrund af dialogen med Røsnæs udviklings- og beboerforening (RUBF), outcomet fra workshoppen og flere registreringsture til Røsnæs lagde projektteamet sig fast på 13 steder i landskabet. 13 steder, hvor vi mener at et fysisk tiltag kan skabe bedre adgang til det enkelte sted, rette opmærksomhed på en særlig fortælling omkring det enkelte sted eller muliggøre en ny aktivitet på det pågældende område. I udvælgelsen af stederne blev der lagt vægt på at finde et antal unikke og storslåede steder med forskellig landskabstopografi som fx skrænten, højen, pynten, slugten, skoven og stranden. Stederne skulle være mulige at få adgang til, de pågældende lodsejere skulle være positivt stemt overfor projektet og stederne skulle alle indeholde et potentiale for en kommende aktivitet eller ny oplevelse i landskabet.

KOMMENDE PROCES

I videreudviklingen af projektet vil projektteamet fortsat bestå af Røsnæs Udvikling & Beboerforening, Kalundborg Kommune og Spektrum Arkitekter. Projektteamet vil fortsætte dialogen med den brede beboerinddragelse i form af åben inddragelse og information kombineret med en mere kvalitativ sparring med en række kompetencepersoner. Kompetencepersonerne kommer tildels til at optræde som et kvalitetssikrende ekspertpanel, men også som ambassadør for de landmarks, hvor personen har en særlig viden og kompetence.



Borgerne lytter til arkitekternes oplæg



Der diskuteres...



Tegnes...



Og forklares...



Idéerne skrives ned



Der lyttes til hinanden



Projektteamet udvælger de forskellige sites på baggrund af de indkomne bidrag ved workshoppen

PROJEKTORGANISATION / PROJEKTTEAM + KOMPETENCEPERSONER

PROJEKTORGANISATION

PROJEKTTEAM

Projektteamet er den røde tråd gennem projektet fra ideudvikling og frem til realisering. Projektteamet sparrer løbende med myndigheder, fonde, lokale beboer og kompetencepersonerne.

Troels Birk Kristoffersen, RUBF
 Mogens Anholm, RUBF
 Jesper Lauritsen Naturgruppen, RUBF
 Charlotte Hooge Naturgruppen, RUBF
 Miriam Thastum, Kalundborg Kommune
 Joan Raun, Spektrum Arkitekter
 Sofie Willems, Spektrum Arkitekter

KOMPETENCEPERSONER

Kompetencepersonerne skal forstås som en række mennesker, der løbende involveres. De indgår i en dialog omkring udformingen, behov og krav til de endelige udforminger af landmarksene og er således med til at kvalitetssikre projektet.

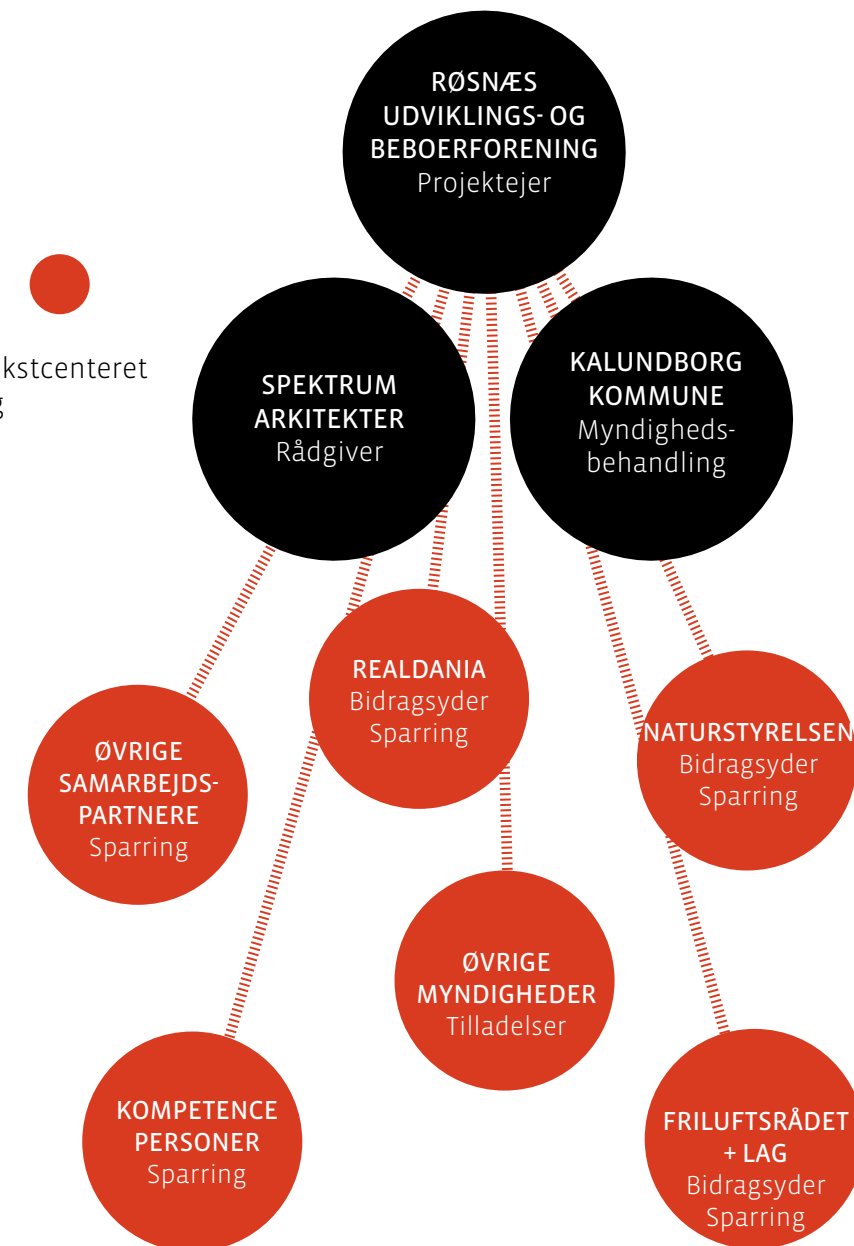
Jens Boesen, Ornitolog
 Asbjørn Grarup, Nordvestsjællandss Stenklub
 Claus Pedersen, Paraglider
 Søren Dam, Kitesurfer
 Jeppe Sørensen, Kalundborg Roklub
 Tom Christensen, Vinbonde, Røsnæs
 Christian Feddersen, Historiker, Røsnæs Fyr
 Morten Lindhard, Naturvejleder og biolog
 Repræsentant for sommerhusejerne
 Lodsejerne

MYNDIGHEDER


Naturstyrelsen
 Kulturstyrelsen
 Kystdirektoratet
 Kalundborg Kommune

ØVRIGE SAMARBEJDSPARTER

Poul Erik Westrup, Teamleder, Bo- og Vækstcenteret
 René Bengtsson, Turistchef Kalundborg
 Jacob Simonsen, Friluftsrådet
 Mads Bisgaard, Naturstyrelsen
 Realdania
 LAG
 Kalundborg Kommune



Registreringstur



Stederne planlægges

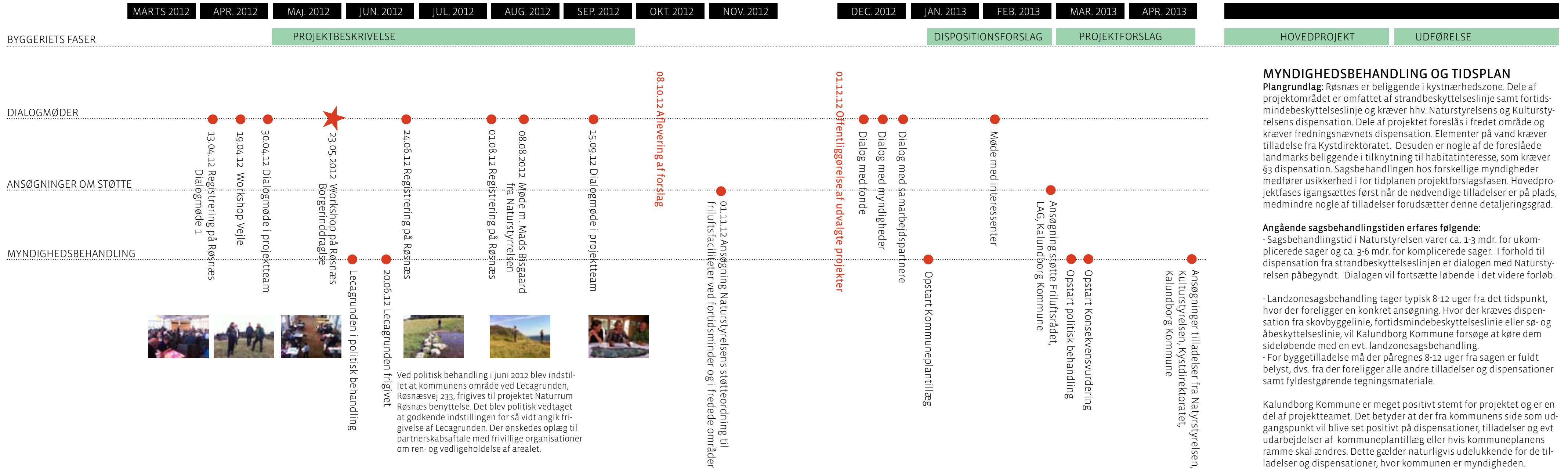


Stederne besøges igen



Kystruten og landmarksene lægges fast

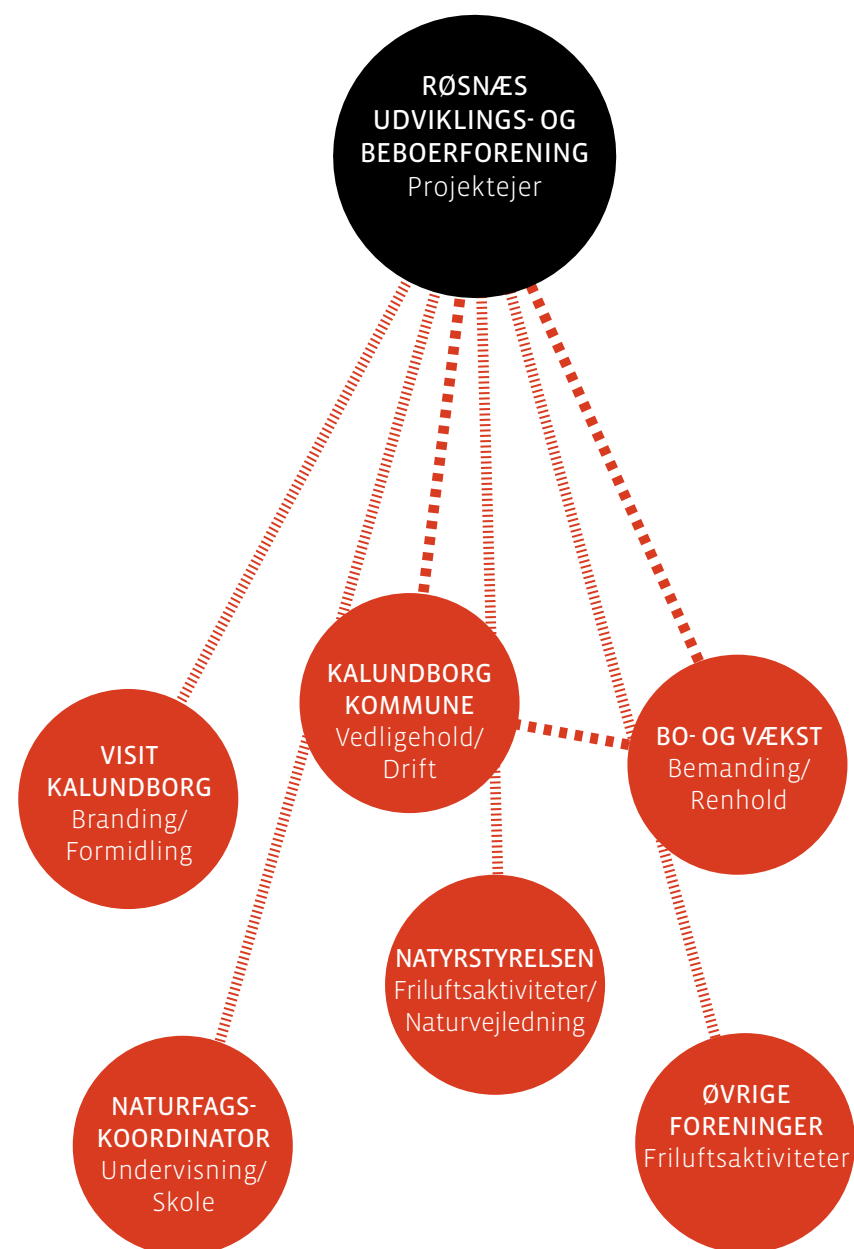
TIDSPLAN / PROJEKTERING & MYNDIGHEDSBEHANDLING



ANLÆGSOVERSLAG

Landmarks	
Naturrum 80 m2 m. opholdsarealer, WC, infotavle, ...	1.000.000
Kongstrup Klinte, opholdsmøbel m bålplads 20 m2	100.000
Horsedalen, opholdsmøbel med vinstokke 20 m2	100.000
Sønderstrand, havplatform 25 m2	200.000
Kik-ud, opholdsmøbel med trappe 20 m2	150.000
Vindekilde, opholdsmøbel m opsamlingskar 15 m2	150.000
Spidsen, opholdsmøbler 3 stk	150.000
Vågehøj, opholdsmøbel med fast kiggert	150.000
Moderne, opholdsmøbel med lydinstallation	150.000
Krogerup, flydeplatform med overdækning	150.000
Havnen, bedre strand samt opholdsmøbel 15 m2	250.000
Ågerup, opholdsmøbel itrækronerne 20 m2	150.000
Hybeshøj, opholdsmøbel med fast kiggert 25 m2	150.000
Ruten: låger, stireguleringer, bænke	100.000
Byggeplads 8%	236.000
Uforudselige 10%	318.600
Omkostninger	
Rådgiverhonorar	500.000
Landmåler	50.000
Transport	10.000
Tryk	5.000
Øvrige udgifter	
Borgerproces	5.000
Skilte/ QR koder/Tryk af foldere	50.000
www/ app-udvikling/ grafik	100.000
Branding T-shirts, Rygsæk,...	100.000
Udstilling naturrum	100.000
Cykler og øvrigt udstyr	100.000
I alt	4.524.600

DRIFTORGANISATION



ØKONOMI / ANLÆG & DRIFT

FINANSIERING

Det samlede anlæg beløber sig til ca 4,5 millioner kroner inkl. øvrige udgifter. Med en usikkerhedsmargin på 30% vil det samlede anlæg beløbe sig til mellem 3,8 og 5,2 millioner. Såfremt Realdania vælger at støtte projektet med 70%, vil der være ca. 1,6 mil kroner, der skal findes midler til andetsteds fra. Vi forventer at dette beløb kan dækkes af Kalundborg Kommune, LAG midler, Friluftsrådet, Naturstyrelsen og Spor i landskabet.

Friluftsrådet har givet en hensigtserklæring, som tilkendegiver fondens interesse og velvilje overfor projektet. Friluftsrådets tipsadministration vurderer at projektet kan støttes i størrelsesordenen 400.000 - 800.000,-. Dette kræver dels at projektet lever op til fondens krav om fx 'fremme af befolkningens mulighed for friluftsliv og naturforståelse'. Og dels at projektet videreudvikles i dialog med Friluftsrådet. Den endelige beslutning om støttmuligheder skal tages af Friluftsrådets bestyrelse.

LAG støtter den videre udvikling af Røsnæs som et attraktivt område i forhold til både bosætning, turisme og erhverv. Under hensyntagen til de økonomiske rammer fonden har til rådighed, finder fonden at et støttebeløb på op til kr. 500.000 vil være realistisk. Det understreges at den endelige beslutning om støtte og støttebeløbs størrelse tages af bestyrelsen på baggrund af en endelig ansøgning.

Naturstyrelsen har været inde over projektet i dialog omkring henholdsvis tilladelser men også i forhold til finansiering. Naturstyrelsen vil blive søgt om støtte fra puljen 'Lokale grønne partnerskaber' og fra puljen 'Støtteordningen til friluftaktiviteter ved fortidsminder og i fredede områder.'

Kalundborg Kommune er en del af projektteamet, er positiv overfor projektet og bakker op. Det forventes at der kan bevilges midler til en del af medfinansieringen.

Spor i Landskabet er positive for projektet. Spor i Landskabet støtter 'vandrestier, der giver alle interesserede mulighed for at opleve sider af den danske natur, som ellers ikke er tilgængelig for offentligheden.' Det forventes at fonden vil kunne give støtte til afmærkninger på kystruten, pæle, infostandere samt formidling i form af qr-koder, foldere o.l.

KONKLUSION

Realdania	ca. 3.600.000,-
Friluftsrådet	ca. 400 - 800.000,-
LAG	ca. 500.000,-

Det forventes at Kalundborg Kommune sammen med Naturstyrelsen og Spor i landskabet vil være med til at tilvejebringe restfinansieringen.

DRIFTSOVERSLAG

Årlige driftsudgifter:

Vedligehold af naturrum, inde + ude	10.000,-
Vedligehold af øvrige landmarks	20.000,-
Vedligehold af udstyr	20.000,-
Vedligehold af kystruten	10.000,-
Bemanding af naturrum inkl. renhold	80.000,-

Årlige indtægter:

Udlejning af cykler o.l.	20.000,-
Salg af T-shirts, rygsække, sodavand,...	20.000,-

PARTNERSKABSaftALE

Udgifter til drift vil afhænge af en mulig partnerskabsaftale, der forventes vil blive indgået mellem Kalundborg Komunne, Røsnæs Udvikling- og Beboerforening samt Bo- og vækstcenteret Kalundborg.

Alle tre parter er positivt indstillede på at finde en model, svarende til en afprøvet og velfungerende model for Røsnæs Fyr.

Udgifter til fx bemanding og rengøring vil delvist kunne varetages af frivillige kræfter og delvist gennem særlige job (skånejob for unge eller beskyttet beskæftigelse for voksne med særlig behov).

I forbindelse med den kommende udarbejdelse af forslag til en partnerskabsaftale konkretiseres, hvad aftalen skal indeholde og der skal sættes nøjagtige beløb på forslaget.



RØSNÆS RUNDT



FORMIDLING / DET LÆRINGSMÆSSIGE & BRANDING

FORMIDLING

En stor del af projektet 'Røsnæs Rundt' handler om at få de gode historier og de nye oplevelsesmuligheder formidlet ud til de besøgende. Formidlingsstrategien kan deles op i 2 dele: Den lærings- og indholdsmæssige og den brandingsmæssige.

DET LÆRINGSMÆSSIGE

Røsnæs Rundt vil skabe nye muligheder for en række aktiviteter og målgrupper: Områdets institutions- og skolebørn vil få nye muligheder for at bruge naturen som 'læringsrum'. Især historie, biologi, naturfag og idræt vil få åbenlys gavn af projektet, men også andre fag kan have glæde af de nye muligheder.

Der vil til hvert landmark blive koblet et særligt læringsmæssigt tema, en fortælling. Det kan f. ex være: Klokkefrøernes kvækken eller Valdemar Sejrs skovryddelse i 1231 etc. Fortællingerne optræder på de fysiske steder i form af en kort beskrivelse på et skilt. Det fysiske skilt kobles til en digital vidensplatform via qr koder. Skiltene med

qr koderne kobler således det fysiske sted med den virtuelle platform. Den virtuelle platform kan være en hjemmeside kombineret med en app. Her kan man gå i dybden med historien; få vist billeder af Klokkefrøerne, lyt til en klokkefrø 'koncert', få at vide, hvor du typisk kan finde dem i Danmark og hvornår de kvækker, læs mere om da klokkefrøerne uddøde i 1950 og hør hvordan det lykkedes at få dem tilbage i 2000, få link til flere lydoplevelser i naturen, find opgaver om emnet der passer til forskellige klassetrin, få forslag til andre spændende steder at besøge på den næste tur i naturen osv osv.

BRANDING

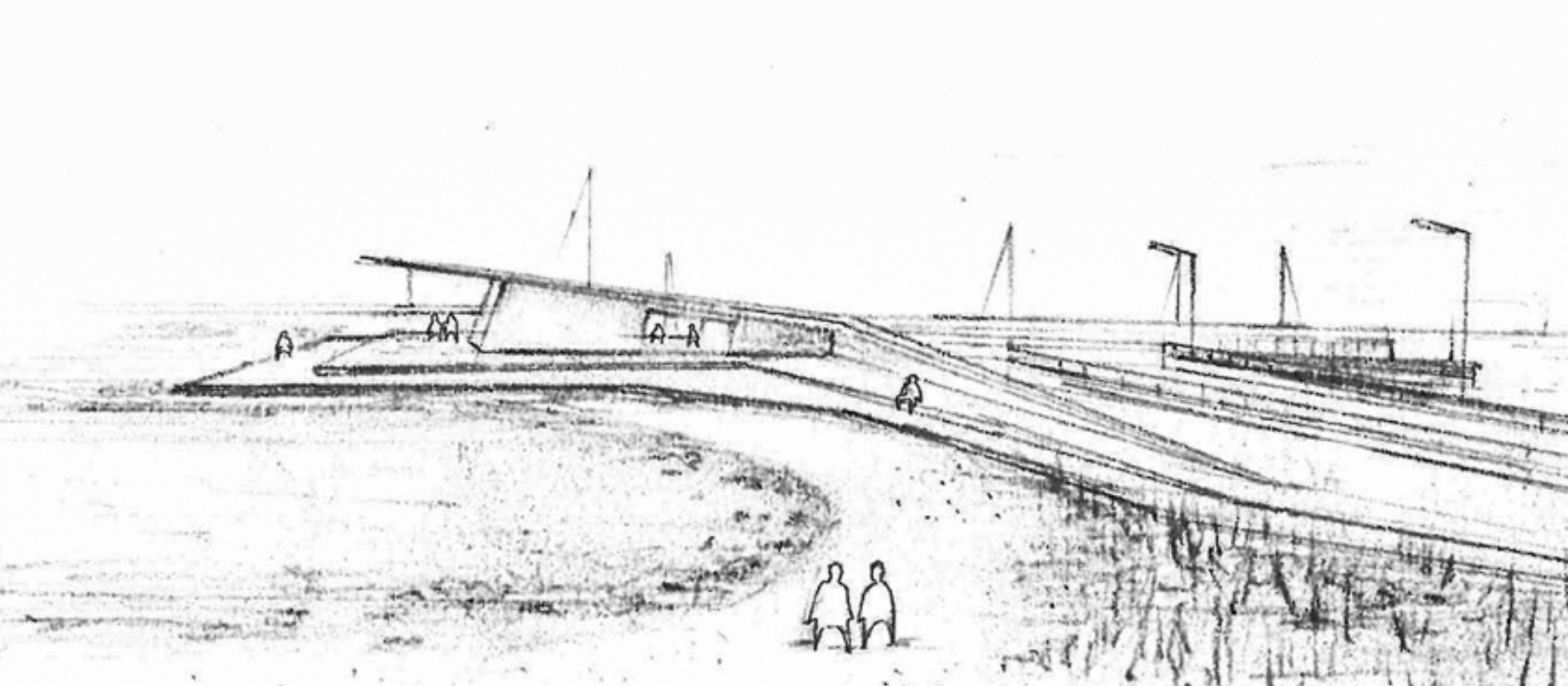
Projektet vil tilgængeliggøre og iscenesætte Røsnæs. Vi ønsker at denne forandring skal opdages og opleves af mange mennesker, både de lokale men især også turister og mulige nye tilflyttere til området. Med projektet forventes generelt at øge befolkningens kendskab til Røsnæs. Et kendskab og en mediebevågenhed, der vil sætte Nordvestsjælland på landkortet med flere turister og øget bosætning til følge.

Gennem branding af projektet og Røsnæs som helhed vil vi tilstræbe:

- at opretholde de lokale ildsjæles engagement og stolthed over Røsnæs
- at få positiv mediebevågenhed ved at brande Røsnæs som et attraktivt og storslået oplevelseslandskab
- at Røsnæs Rundt bliver et idéforum for andre udkantskommuner.
- at få folk til at bruge den digitale app og hjemmesiden til læring
- at styrke Røsnæs identitet gennem en række objekter, der kan lånes, lejes eller købes i naturrummet. (cykler, t-shirts, rygsække med fiskenet, kikkert osv)
- at der foregår flere aktiviteter og events – både planlagte og uplanlagte
- at samarbejde mellem Kommunen, Natursturelsen, foreningslivet, fonde etc. Styrkes – også med henblik på fremtidige fondsansøgninger, kommunalt fokus osv.

'Vellykket branding kan gøre et område til et sted, hvor folk ønsker at leve, arbejde og besøge'
Robert Jones.





Skitse af Maritimt Aktivitetshus, Spektrum Arkitekter

PERSPEKTIVERING / IDÉER TIL FREMTIDIGE PROJEKTER

Som nævnt indledningsvist betragtes nærværende projekt 'Røsnæs Rundt' som en katalysator for en videreudvikling af Røsnæs som attraktivt bosætnings- og besøgssted også i forhold til erhverv. Projektet kan altså anskues som en første etape, der kan bane vejen til flere spændende udviklingsprojekter på Røsnæs.

AKTIVITETSHUS VED HAVNEN

Røsnæs Udvikling- og Beboerforening har siden 2007 arbejdet hen imod etableringen af et maritimt aktivitetshus ved Røsnæs Havn. Udviklings- og Beboerforeningen vil i 2012-13 forsøge at rejse fonds- midler til denne idé.

Aktivitetshuset vil muliggøre, at den lille havns bruger- kreds udvides med en række forskellige bruger- grupper, ikke mindst unge.

Aktivitetshuset skal bygges på havnen, der lig- ger ca. 100 m fra strandlinien. Der findes i forvejen andre bygninger på havnen, men placeringen af det påtænkte aktivitetshus sker på ydersiden af den del af havnemolen, der vender mod kysten, hvorved havnen vil få et ansigt, som vil påvirke det samlede havnebillede og give dette et signifikant løft.

Den lille havn med dens meget centrale maritime placering vil kunne danne et naturligt centrum for mange slags fritidsaktiviteter for halvøens beboere samt for turister, tilsejlende såvel som landboende. Havnenes udnyttelsesmuligheder vil vokse ganske betydeligt med det planlagte aktivitetshus og især medvirke til, at ungdommen opnår forbedrede udfoldelsesmuligheder.

BEDRE ADGANG

På sigt ville det være en idé at arbejde videre med en udbygning af stisystemerne på Røsnæs. Fx kunne man etablere en vandre/ride/cykelsti langs højderyggen af Røsnæs. Behovet for cykelstier er stærkt stigende bl.a. på grund af den øget trafikmængde efter åbningen af Røsnæs Fyr samt de militære kulturlandskaber.

Det ville også være en god ide at arbejde med bedre adgang for bevægelseshæmmede til nogle udvalgte steder langs kysterne. Fx ved Helles Klint ville det være fint at styrke den offentlige adgang.

RØSNÆSGÅRDENS KOSTALD

Kostalden har en gavl med en absolut fantastisk udsigt mod vest; Bakker og skove, græssende dyr, fyret, revet, skibene, stormene, solnedgangene... Idéen er at restaurere Kostalden, så den fremstår som et stort åbent 'kirkerum', åbent til kip, med glasgavl, indre balkon, pejs, flygel og en 'Noma café' i baggrunden.

DR. LIBERKINDS PULTERKAMMER

På det store gamle mørke halmloft i den bageste halvdel af Kostalden, kunne en idé være at etablere et 'Dr. Liberkind's Pulterkammer'. En pulterkammer- agtig kulisser, hvor man kan gå på opdagelse i gamle effekter, høre historier og kigge på udstoppede dyr.



APPENDIKS 1

LANDMARKS



Billede fra stedet

LECAGRUNDEN / VELKOMMEN TIL RØSNÆS!

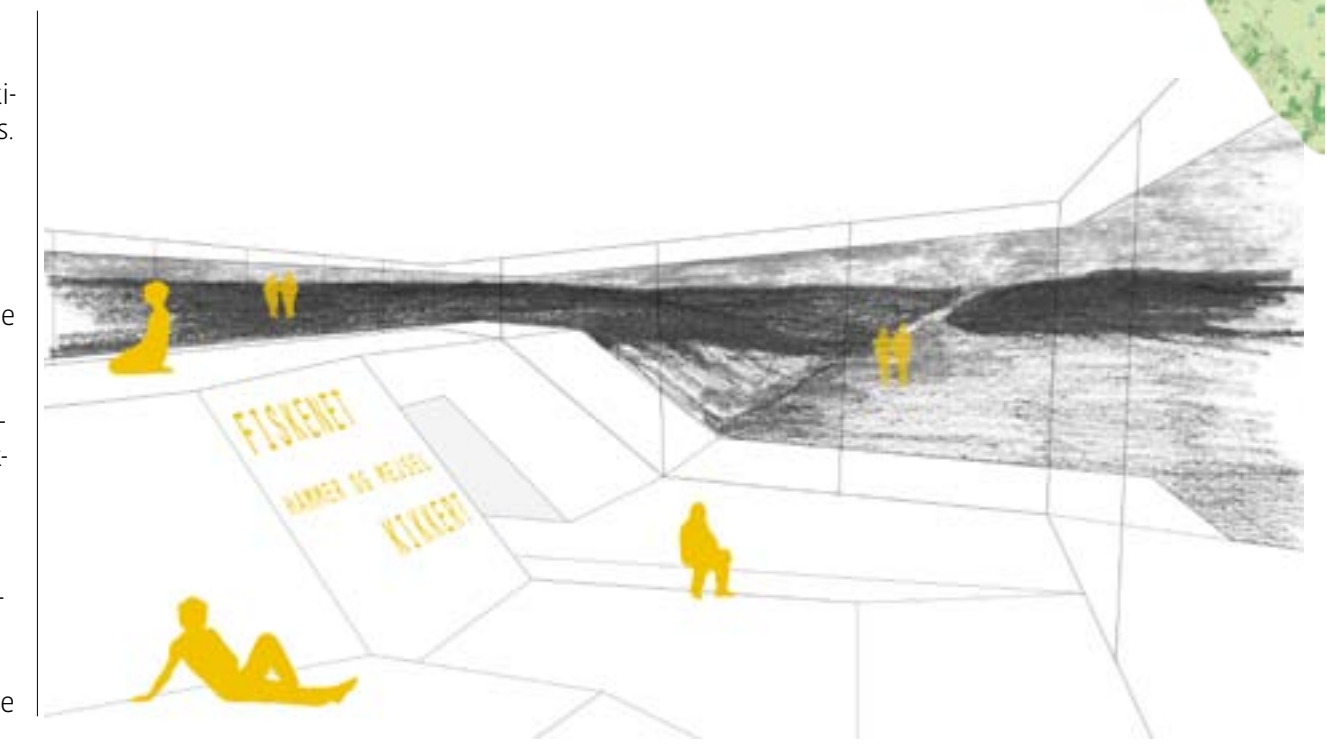
LECAGRUNDEN er placeret midt på halvøen lige ud til Røsnæsvejen, som forbinder Kalundborg med Røsnæs Fyr, hvilket giver stedet karakter af en portal til områdets fantastiske natur. Et naturligt mødested og et velkommen til Røsnæs.

VI FORESLÅR her at etablere et attraktivt naturrum/en velkomstportal på grunden, der lokker de besøgende nærmere. Det er her man ankommer, parkerer sin bil og gør sig klar til turen i naturen. Man kan opholde sig her en stund, planlægge sin tur og fordybe sig i information eller lade sig betage af landskabet. Naturrummet udgøres af informationstavler med beskrivelser og kort over øens attraktioner og vandreruter. Der er opstillet borde og bænke, en overdækning samt toilet-faciliteter og en materialebank til undervisning og udlejning.

Naturrummet foreslås i weekenden bemandet af unge røssere samt voksne med funktionsnedsættelse fra Bo- og Vækstcenteret i Kalundborg (beskyttet beskæftigelse), således det er muligt at leje/låne fx: cykler, fiskenet, kikkerter, snobrødsdej, knive, brænde osv, for bedre at kunne studere og opleve Røsnæs talrige naturoplevelser. *Se mere om dette under økonomi*

Formålet med naturrummet er at byde velkommen til Røsnæs, facilitere turen i naturen og give de besøgende et overblik over tur-mulighederne på Røsnæs. Naturrummet skal være med til at flere mennesker finder vej til naturen og Røsnæs' mange udflugts- og oplevelsesmuligheder. Der vil være informationer om:

Røsnæs Rundt: Kystruten, turforslag med angivelse af antal km, sværhedsgrad, landmarks og eksisterende seværdigheder. Der vil også beskrives hvorledes vandreturen kan kombineres med at cykle, tage bussen eller parkere et andet sted på halvøen.



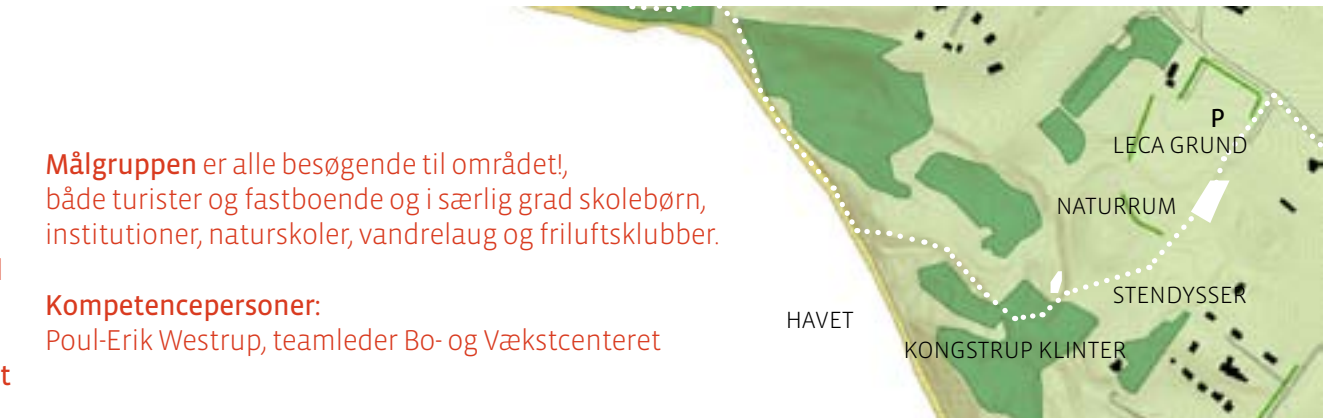
Referencebillede



Referencebillede



Referencebillede



Målgruppen er alle besøgende til området!, både turister og fastboende og i særlig grad skolebørn, institutioner, naturskoler, vandrelaug og friluftsklubber.

Kompetencepersoner:
Poul-Erik Westrup, teamleder Bo- og Vækstcenteret



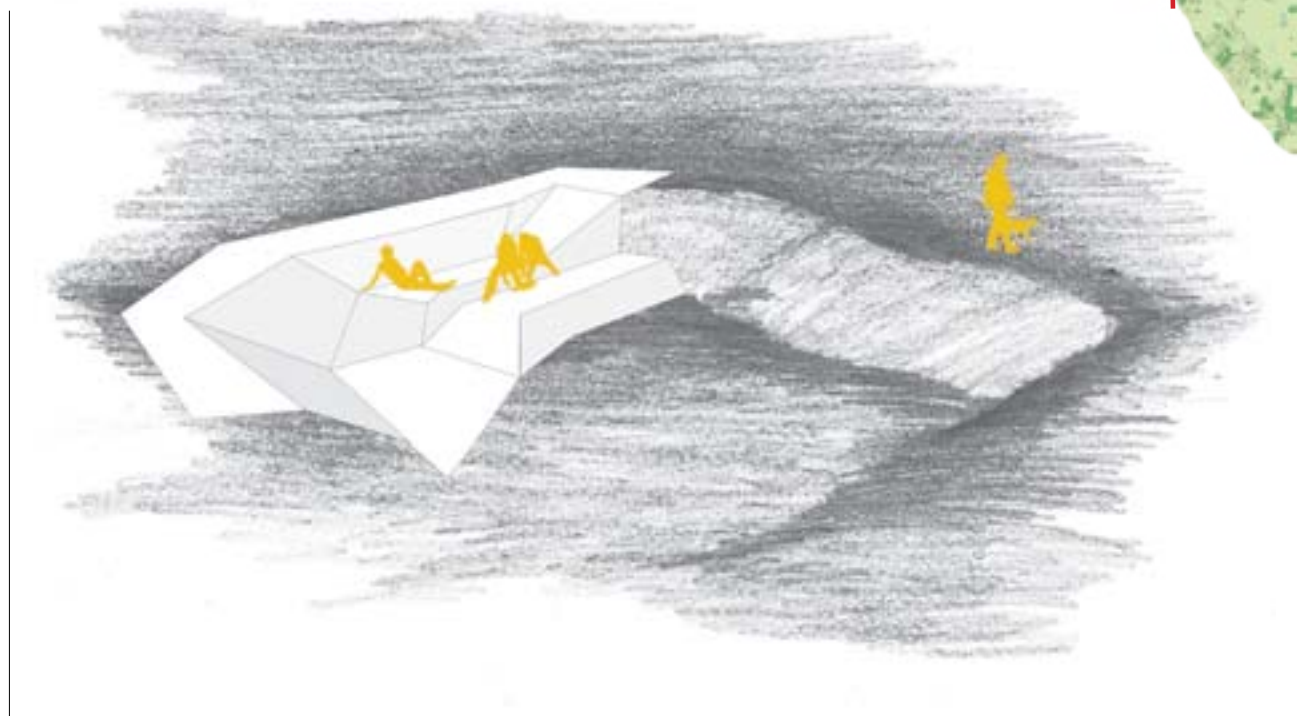
Billede fra stedet

KONGSTRUP KLINTER / SPOR FRA ISTIDEN

KONGSTRUP KLINTER er dannet af istidens ler-, grus- og stenafljringer. Forekomsten af plastisk ler er i årene 1949-1980 blevet udnyttet af en større Lecafabrik og landskabet bærer stadig præg af Lecas gravearbejde med mange skyttegravslignende grøfter. Området er reetableret i 1998 af Kalundborg Kommune og lecafabrikken blev nu til kulturhistorie.

Kongstrup Klinter er blandt de højeste på sydkysten ca. 40 m og de blev fredet i 1954. Fra områdets højeste punkt er det muligt at få et panorama udsigt i 360 grader, hvor man tydeligt ser halvøerne Røsnæs og Asnæs, Sejerø og Odsherred.

VI FORESLÅR at der, som en forlængelse til naturrummet, placeres en mindre udsigtsplatform ved skrænten, hvor man kan sidde i læ for vinden og nyde sin kaffe og madpakke eller blot nyde udsigten og solens stråler. Herfra kan man betragte de storslåede skrænter, de forskellige jordlag og få information om istidens aflejringer og dannelsen af Røsnæs.



Billede fra stedet



Billede fra stedet



Referencebillede

Formålet med udsigtsplatformen er byde på en 'madpakkested', før turen ud i naturen. Her kan man få information omkring:

Geologien, istiden, gletsjernes vældige kræfter, oceandannelser, vulkaner og dramatiske klimaforandringer landskabsdannelsen. Aflejringerne af ler, grus og sten. (forekomster af plastisk ler, grønt ler, rødt ler, fossiler, jernlersten osv)

Målgruppen er alle besøgende til området, både turister og fastboende og i særlig grad skolebørn, institutioner, naturskoler, vandrelaug, friluftsklubber, ornitologforeninger, fossilsamlere og stenklubber.

Kompetencepersoner:
Asbjørn Grarup, Nordvestsjælland Stenklub





Billede fra stedet



Billede fra stedet



Billede fra stedet

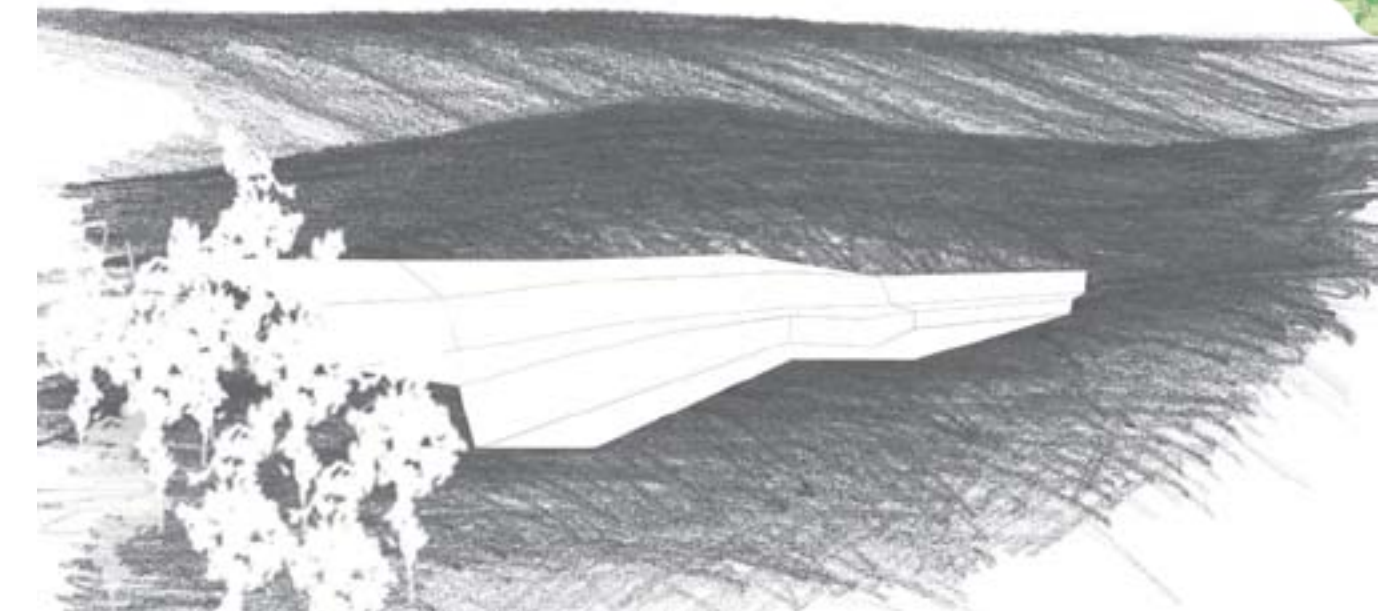


Referencebillede

HORSEDALEN / DRIK DRUEN

HORSEDALEN er varm og solrig og de kalkholdige sydvendte skrænter og det kølige klima giver et fantastisk grundlag for at dyrke druer. Dette udnyttes af den lokale vinbonde Tom Christensen, der ejer Dyrehøjgaard Vingaard. Årets Vingård 2012.

VI FORESLÅR at etablere et opholdssted omringet af vinstokke: Siddemuligheder med storslået udsigt over havet mod syd og udsigt over vinrækkerne, der aftegner sig i det kuperede terræn mod nord. Mens man nyder udsigten kan man smage på forskellige druer fra stokke plantet til formålet. Vil man smage de lokalproducerede vine, så kan man lægge vejen forbi Dyrehøjgaard.



'Dyrehøj Vingaard ligger på det solrige Røsnæs ved Kalundborg og er Danmarks største. I vinkælderen bliver RØS skabt af vinkyperen, vinbonden og hele teamet bag vingården. Vingården er i 2012 blevet belønnet med en pokal for Årets Vingård og 7 andre pokaler og 4 medaljer ved Danske Vingardes årlige konkurrence for erhvervsvinavlere.'

Formålet: Vi ønsker at tilbyde et dejligt opholdssted i solen, hvor man kan nyde udsigten over havet og smage på druerne. Der vil være information omkring:

De klimatiske forhold, solens betydning for vinproduktionen, Dyrehøjgaard Vingaards prisvindende vine.

Målgruppe: Alle besøgende og særligt gourmetinteresserede, vinsmagere, botanikere, vandrelaug

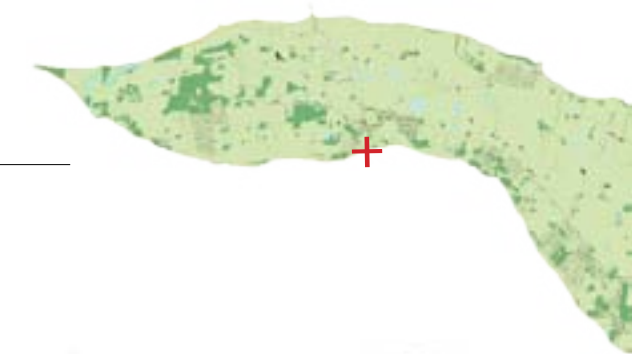
Kompetenceperson:
Tom Christensen, vinbonde, Dyrehøjgaard Vingaard





Billede fra stedet


SØNDERSTRAND / AKTIVITET PÅ VANDET



6 SØNDERSTRAND

SØNDERSTRAND ligger sydvest for Ulstrup og er et af sydkystens mest fremkommelige steder. Man kan køre i bil hele vejen ned til stranden, som fungerer både som badestrand og bådstrand. Stranden er velbesøgt og bærer præg af mange menneskers brug. Pga de gode adgangsforhold er det også muligt for gangbesværede at komme til stranden på dette sted. God vindforhold og gode skrænter gør Sønderstrand til et af de mest eftertragtede steder for paraglidere.

VI FORESLÅR at opgradere vandsportmulighederne ved at etablere en flydende platform i vandet. Platformen ville kunne bruges til isætning af både, til udspring for badegæster og til lystfiskeri. Platformen giver også muligheden for et blik til land fra vandsiden. Platformen vil nogle gange ligge på stranden og være landfast andre gange flyde på vandet alt efter tidevandet. Vi forestiller os 'et vindue' i platformen, så man et enkelt sted kan kigge ned i vandet uden at synet bliver forstyrret af bølger og refleksioner.



Formålet med platformen er at understøtte vandsporten i Sønderstrand og imødekomme et behov, der allerede findes og fortælle en historie med fokus på:

Livet i vandet (fisk, krabber, rejer) samt skibstrafikken. Qr koder kan fx kobles til www.marinetraffic.com. Sønderstrand er jo også Storebæltets nok mest benyttede ankerplads for trafikskibe.

Målgruppen: Alle besøgende og særligt kajakklubben, windsurfere, kitesurfere, paraglidere, lystfiskere, strandjægere, skoler, institutioner, naturvejleder, marinebiologer, vandrelaug, vinterbadere

Kompetencepersoner:
Claus Pedersen, paraglider
Jeppe Sørensen, Kalundborg Roklub



Referencebillede



Referencebillede



Referencebillede



Billede fra stedet

KIK-UD / ET BOTANISK PARADIS



11 KIK-UD

KIK-UD ved Vindekilde er et uovertruffet udsigtspunkt på sydskrænten omgivet af slugter og kroget kratskov. Det regnes for at være et af de smukkeste og vigtigste botaniske områder i hele Vestsjælland. Det er rigt på blomster, insekter, markfirben, snoge, hugorme og salamandre. Området blev fredet i 1924 og er dermed en af Danmarks ældste fredninger. Bakkens topografi skaber allerede i dag et naturligt trækplaster for besøgende.

VI FORESLÅR at etablere en udsigtsplatform/ et opholdssted på et naturligt fremspring ved Kik-ud, kombineret med en trappe ned til stranden. Trappen vil være med til at styre trafikken, så skrænterne ikke betrædes unødigt. Fra udsigtsplatformen vil der være en formidabel udsigt mod både øst og vest, over Vindekilde til fyret og udover havet.

Ud for kysten ved Vindekilde ligger en stor sten, der kaldes Blak. Sagnet beretter, at kæmpen As på Asnæs kastede Blak mod Røsnæs, som hævn over at kæmpen Refs fra Refnæs (Røsnæs) kastede Sortenstenen mod Asnæs. I begge sten findes aftryk af kæmpernes fingre.



Referencebillede



Referencebillede



Referencebillede

I krattene af slåen, tjørn, hylde, havtorn, vild rose og æble har græssende kvæg trådt et netværk af gange. På de tørre solbeskinne skrænter findes en spændende flora med arter, der ellers er karakteristiske for Europas stepper længere mod syd og øst. Markbynke, nikkende kobjælde, glat rottehale og knoldet mjødurt befinder sig her på den nordlige grænse af deres udbredelsesområde og er sjældne i Danmark. Også insektlivet er rigt og særpræget. Mest iøjnefaldende er de mange dagsommerfuglearter.

Kompetenceperson:
Morten Lindhard, Naturvejleder og biolog

Formål: Med udsigtsplatformen ønsker vi at skabe det perfekte 'madpakke-sted', et storslået udflugtsmål, der iscenesætter stedet og giver information om:

Den særlige flora og fauna på skrænten, de sjældne varmeelskende karakterplanter, rigdom af overdrevsplanter, forekomster af mange sommerfugle bl.a. fransk bredpande', der ikke yngler noget andet stede i Danmark end netop på Røsnæs.

Målgruppe: Alle besøgende og især botanikere, botanisk forening, vandrelaug, ornitologforeningen, naturvejleder, spejdere, biologer, skoler, institutioner.






Billede fra stedet

VINDEKILDE / VAND FRA KILDEN

VINDEKILDE er både navnet på et område og en kilde. Kilden er 7 grader varm og pipler året rundt op af jorden. Herfra løber vandet igennem et sumpet område igennem Vindekildeslugten ned i havet. Kilden blev brugt til vandindvinding indtil 1980. Området ved kilden er sumpet mange steder. Resterne af en tidligere sumpbæverfarm ses som to rækker betonrør gravet ind i skrænten. 50 m nordøst for kilden findes et af Røsnæs' ældste træer: den gamle troldebøg. Et sagn siger at træet var det eneste overlevende træ, da Valdemar Sejr i 1231 befalede alle træer på Røsnæs fældet.

VI FORESLÅR at etablere en bedre adgang via trædesten igennem det sumpede område hen til kilden suppleret med et kar, der opsamler, iscesætter og tilgængeliggør kildevandet, så det bedre kan ses, røres og drikkes.



Referencebillede



Billede fra stedet



Referencebillede

Ifølge sagnet holdt Valdemar Sejr i 1231 en lystig jagt i den daværende skov på Røsnæs. Jagten fik en brat afslutning, da kongens søn Valdemar den Unge blev truffet af en vildfaren pil, som gik gennem hans hjerte. "Kongen befalede i sin sorg, at intet træ skulle kaste sin skygge på den forbandede jord, hvor Danmarks håb blev dræbt. Den knitrende ild gik snart over Røsnæs og lagde skovene øde. Her skulle i al fremtid alene natur-elementerne rase og stormen herske. Røsnæs lå øde i sekler af år, pisket af storme vinter og vår".

Formål: Vi ønsker at tydeliggøre og tilgængeliggøre Vindekilde og udbrede forståelsen og kendskabet til:

Geologi, natur og landbrugshistorie. Vindekildes hemmeligheder, fortællinger om kilden og sagnet om den gamle troldebøg.

Målgruppe: Alle besøgende og særligt historieinteresserede, botanikere, vandrelaug, ornitologforeningen, naturvejleder, spejdere, biologer, skoler, institutioner

Kompetenceperson:

Morten Lindhard, biolog og naturvejleder





Billede fra stedet



Referencebillede



Referencebillede


VÅGEHØJ / AT HOLDE UDKIG



15
VÅGEHØJ

VÅGEHØJ ligger 55 m over havet, og herfra kan man i klart vejr se bl.a. Fyn, Samsø, Mols og pylo-nerne på Storebæltsbroen. Herfra blev der i gamle dage holdt udkig efter fjenden fra havet og under anden verdenskrig havde tyskerne en radarstation på stedet. I Den Kolde Krig byggedes i 1951 en dansk radarbunker, som var i brug frem til 1964. I bunkeren under højen er i dag etableret en mindre pendant til Koldkrigsmuseet i fyret. Her fortælles om Vågehøjs betydning for Røsnæs som militærhistorisk landskab.

VI FORESLÅR at etablere en udsigtspost med en kraftig fast teleskopkikkert på toppen af Vågehøj. Kikkerten skal være tilgængelig for offentligheden uden betaling, således at det fx er muligt at spejle efter en havørn hele dagen. Kikkerten kan suppleres med et afrapporteringssystem, så observerede trækfugle og andet kan registreres løbende. Dette kan enten være digitalt eller på en tavle.

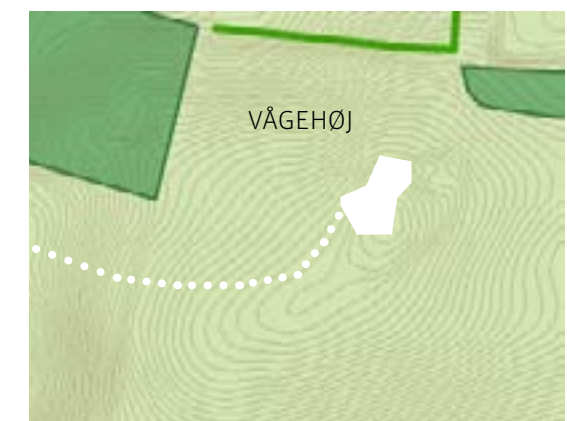


Formål: Med udsigtsposten ønsker vi at pege på Vågehøjs historie, som udsigtspost over sejlru-ten til Østersøen men samtidig give de besøgende mulighed for at øge oplevelsen ved at stå på toppen og spejle efter de omkringliggende øer og fugle på træk. Fortælling:

At våge og afrapportere i fortiden og i dag;
Tidligere: Holde øje med fjenden, Røsnæs som mi-litærhistorisk landskab, rolle i krigen, placering i forhold til Østersøens sejlru-ter.
I dag: Holde øje med fugle, information om hvilke fugle man kan forvente at se hvornår.

Målgruppe: Alle besøgende og særligt friluftsmen-sker, vandrelaug, ornitologforeningen, naturvejleder, spejdere, biologer, skoler, institutioner.

Kompetencepersoner:
Jens Boesen, ornitolog
Christian Feddersen, historiker, Røsnæs Fyr
Morten Lindhard, naturvejleder og biolog






Billede fra stedet

SPIDSEN / 270 GRADERS UDSIGT



SPIDSEN med Røsnæs Fyr er Sjællands vestligste punkt, og Røsnæs' største turistattraktion. Hvert år finder ca. 250.000 endagsturister vej til spidsen af Røsnæs, der blev gjort offentligt tilgængeligt i 2008. Fyret har siden dets opførelse i 1844-46 hjulpet mange skibe, når de skulle passere igennem det vanskelige og snævre farvand Storebælt, herunder passere forbi Røsnæs Rev. Der blev muliggjort offentlig adgang til fyret i 2011, hvilket er en stor succes.

Vest for Røsnæs fyr, 2 km ude i Storebælt, ligger Røsnæs Puller, som blev opført i 1939 for at markere udstrækningen af Røsnæs Rev. Revet ligger mellem pullerten og fyret og er et stenrev med et enestående plante- og dyreliv. Her kan man se både sæler og marsvin. For både lystfiskere og ornitologer er spidsen og revet et af Røsnæs' mest interessante steder, idet landskabsforholdene gør både fuglekiggeri og lystfiskeri helt unikke.

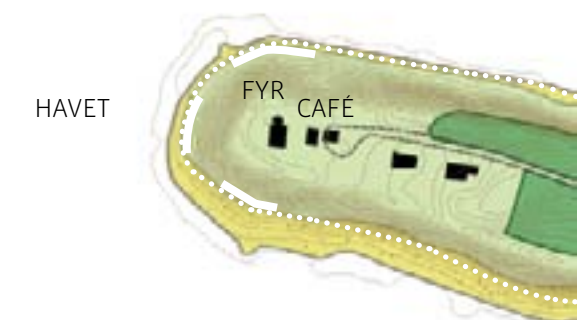


VI FORESLÅR at etablere en række landskabelige bænke, der nærmest er 'gravet ind' i skrånningen rundt om spidsen. På den måde etableres opholdssteder 270 grader rundt. Alt efter vej og vind, sol, lyd, bølger og udsigt, vil man kunne vælge et siddested langs ruten, som passer til ens temperament, fuglenes træk og fiskenes tilholdssted netop den dag. Der kan placeres store sten i revet (ca 100 m ude, hvor der kun er ca 1 m dybt), så sæler vil ligge sig på stenene. Dette vil være sjovt at kigge på fra spidsen.


Formål: Med bænkene ønsker vi at understrege de store forskelle mellem orientering i forhold til netop vindforhold, strømforhold, udsigten, dyrelivet og solen. Vi ønsker at sætte fokus på:

Orientering; navigation, søkort, skibsfarten, fyret, strømforhold, forliste skibsvrag, revet, dyrelivet under og over vandet, fugle på træk, osv.

Målgruppe: Alle besøgende men primært friluftsmennesker, vandrelaug, ornitologforeningen, vragdykkere, strandjægere, lystfiskere, naturvejleder



Billede fra stedet



Referencebillede



Billede fra stedet



Billede fra stedet



Billede fra stedet



Referencebillede



Referencebillede

MADEMOSEN / KONCERT MED KLOKKEFRØER



MADERNE, som betyder et lavereliggende område, var oprindeligt en lille bugt, som pga. landhævning blev afskåret fra havet og blev til en lavvandet indsø. Med tiden er søen delvis groet til og blevet til en mose i et vådområde. I maderne findes den sjældne og karakteristiske klokkefrø, hvis kvækken er helt speciel.

VI FORESLÅR at etablere en gangbro igennem Maderne, for at skabe bedre tilgængelighed. En gangbro vil tillade de besøgende at komme tættere på Maderne og klokkefrøernes helt specielle 'musik'. En iscenesættelse af musikken, via lydanlæg på stedet eller igennem de besøgendes smartphone, kan være med til at gøre ekstra opmærksom på denne sjældne frø. Gangbroen vil også give mulighed for børn og opdagelseslystne voksne at studere mosens liv med fiskenet og lup.

Klokkefrøen fik sit danske (og svenske) navn, da den svenske naturforsker Carl von Linné i 1749 hørte de store kor af klokkefrøer i det sydlige Skåne, og fandt at lyden mindede om fjerne kirkeklokker. Hver han (hunnerne kvækker ikke) puster sig op, og jo større den er, jo større er dens luftvolumen, og jo dybere bliver derved tonen. I de fleste bestande vil der være mange unge hanner, færre ældre hanner, og færrest af de store, gamle hanner. Det betyder at et kor af klokkefrøer høres som mange fine lyse toner, færre lidt kraftigere toner i et mellemleje, og færrest af de kraftige, dybe toner. Samklangen mellem disse giver indtrykket af klangen af kirkeklokker.



Formål: Med gangbroen og iscenesættelsen af klokkefrøernes lyd ønsker vi at give de besøgende en unik lydæssig naturoplevelse og samtidig fortælle historien om:

De sjældne klokkefrøer, der var her naturligt frem til 1950, og som i 2000 blev udsat igen med stor succes.

Målgruppe: Alle besøgende og især frøklubber, skoler, institutioner, naturvejlederen, biologer, vandrelauget

Kompetenceperson:
Jens Boesen, ornitolog

Morten Lindhard, naturvejleder og biolog





Billede fra stedet



Referencebillede



Referencebillede


KROGEBÆK / EN NAT PÅ VANDET

KROGEBÆK ligger på nordkysten vest for havnen. Dette område kendetegnes ved sin flade og stenede kyst, dannet af istidens gletsjer. Bølgenes polering gør stenene glatte, og inviterer til geologiske studier. Vandet er klart og meget velegnet til kystfiskeri. Fra Krogøbæk kan man opleve både solopgang og -nedgang og til tider stjerneklare nætter fyldt med stjerneskyer. Da der ikke er meget kunstig belysning i miles omkreds opleves stjernerne og himlen i højere grad end andre steder. Der er endog oplevet Nordlys her.

VI FORESLÅR at etablere et shelter på vand. Det skal være en simpel overnatningsmulighed, hvor folk har mulighed for at sove på vandet og falde i søvn under stjernehimlen til lyden af de vuggende bølger. Shelteren skal flyde i takt med tidevandet, fastgjort til en pæl. Det vil være en simpel og primitiv måde at overnatte på, men i gåafstand til havnen og diverse faciliteter. Adgangen til shelteren kan foregå via naturlige trædesten eller via kajak.

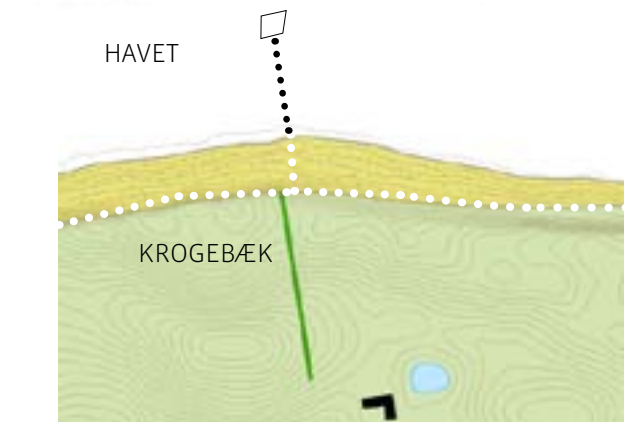
Formålet: Med shelteren på vandet ønsker vi at give de besøgende en anderledes overnatningsmulighed med de vuggende bølger under sig og med den stjerneklare himmel over sig. Det fortællingsmæssige fokus vil være:

Himmelrummet; solens gang over himlen, lyset, mørket, stjernerne, stjernebillederne og astronomien. Samt istider, vulkaner, ørkner, floder og kontinenter i drift.



Målgruppen: Alle besøgende og særligt unge, friluftsmennesker, vandrelaug, spejdere, strandjægere, lystfiskere, naturvejledere.

Kompetenceperson: Jeppe Sørensen, Kalundborg Roklub Røsnæs Udvikling og Beboerforening Flemming Larsen, lodsejer





Billede fra stedet

HAVNEN/ BADESTRAND VED HAVNEN

RØSNÆS HAVN som også kaldes også Nyby Havn er en af Røsnæs' eksisterende seværdigheder. Den blev anlagt i begyndelsen af anden verdenskrig for at skabe beskæftigelse til egnens befolkning, så de undgik at blive sendt til Tyskland. I dag sejler kun ganske få erhvervs- og nogle fritidsfiskere ud fra havnen, men en del lystsejlere benytter den også i sommerperioden. Havnen er forbundet med Røsnæs via en ca. 150 m lang dæmning. Der findes et mindre (og stenet) strandareal på begge sider af dæmningen.

VI FORESLÅR at opgradere stranden vest for dæmningen til en egentlig badestrand ved at tilføre strandsand. Strand og havn vil således kunne understøtte hinanden og skabe mere liv i området omkring havnen. På stranden placeres et opholdsmøbel. Tanken om symbiose mellem strand og havn kan evt. styrkes i endnu højere grad ved at etablere en strandcafé.



Referencebillede



Referencebillede



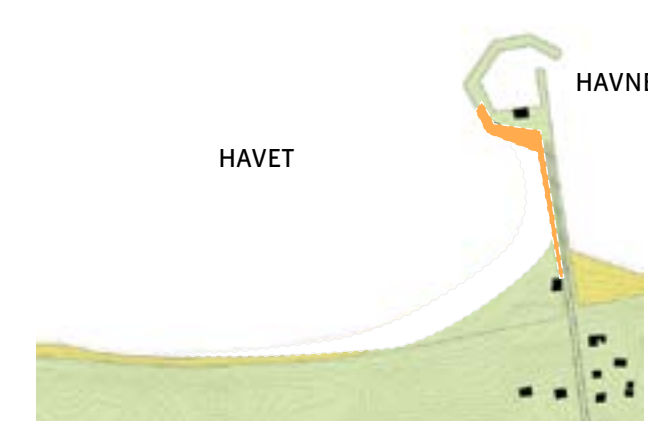
Referencebillede

Røsnæs Udvikling og Beboerforening arbejder sideløbende med dette projekt også på at få etableret et 'Maritimt Aktivitetshus' på havnen. Det er tanken at huset skal understøtte sejlsport og det maritime liv i havnen i form af fx udspring/adgang til dybt vand, bad, lockers, omklædning, isætning af kajaker, udekøkken, kajakopbevaring, mulighed for undervisning o.l. Aktivitetshuset tænkes dels som en decideret bygning og dels som et landskabeligt møbel på den vestlige side af molen. På sigt vil badestranden og havnen funktionsmæssigt og fysisk blive bundet sammen via aktivitetshuset.

Formålet: Med etableringen af badestranden er primært at give nye muligheder for at bade og opholde sig på nordkysten. Samtidig ønsker vi også at tilføre mere liv i og omkring havnen og fortælle havnens historie:

Havnens historiske rolle, erhvervsfiskeriet, fiskekutterne, fiskerne og fangsten.

Målgruppen: er sommerferiegæster, børn, familier, unge, sejlere, dykkere, kajaksejlere, kite- og vindsurfere.





Billede fra stedet



Referencebillede



Billede fra stedet

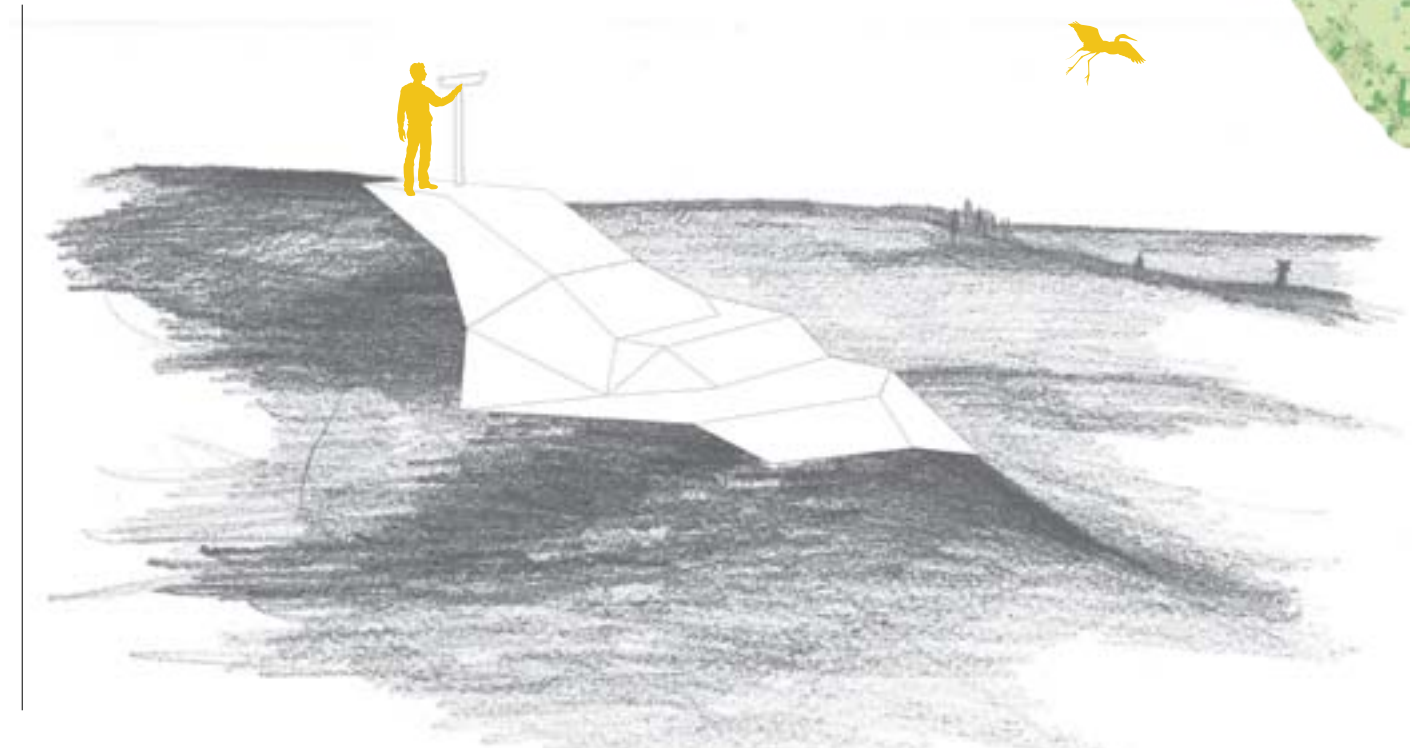


Referencebillede

HYBESHØJ / HISTORIENS VINGESUS

HYBESHØJ ligger markant på toppen af en bakke, hvorfra der er en storslået udsigt over Røsnæs. Man kan fx se kirken, møllen og i baggrunden en silhuet af Kalundborg Havn. Højen er en gammel rundhøj fra oldtiden, formodentlig en gravhøj. Højen er imidlertid ret utilgængelig.

VI FORESLÅR at etablere en bedre adgang til højen via græsslåning og skiltning. På toppen af højen foreslår vi at placere en opholdsflade kombineret med siddemuligheder, en kikkert og en vindmåler. En vindmåler er ønsket af paraglidere og kitesurfere, der vil bruge informationerne til planlægning af deres tur. Dette kan gøres allerede hjemmefra, idet vinden registreres digitalt. Fladen skal være med til at udpege det man ser fra højen og komme med små fortællinger om fx Møllens historie, restaureringen fra 1980-2010 osv. markerer og peger på forskellige udsigtsmål fra højen.

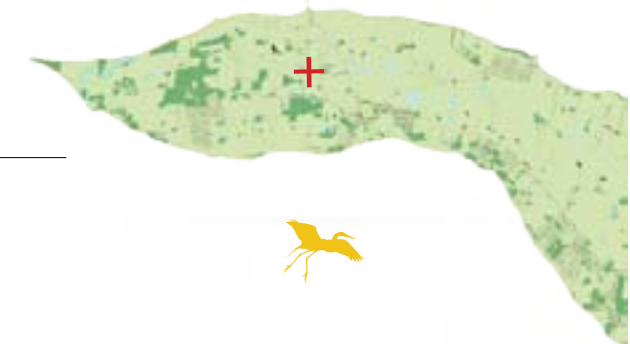


Formål: Med opholdsfladen ønsker vi at markere Hybeshøj, som et værdigt udflugtsmål og vise den besøgende et udsnit af Røsnæs storslåede natur med fokus på de kulturhistoriske seværdigheder, der kan opleves fra højens top. Der vil på højen finde information om:

Fortidsminder, arkæologi, tundra, stendysser, gravhøje, kirken, møllen.

Målgruppe: Alle besøgende og særligt historieinteresserede, skoler, institutioner, naturvejleder, friluftsmennesker, vandrelaug, ornitologforeningen

Kompetenceperson:
Christian Feddersen, historiker, Røsnæs Fyr
Røsnæs Udvikling og Beboerforening
Vagn Åge Rasmussen, lodsejer





Billede fra stedet


ÅGERUP / OVERNATNING I EN TRÆTOP



ÅGERUP ligger i et stærkt kuperet terræn på nordkysten. En stor del af området udgøres af sommerhusområdet Røsnæs Strandpark med sine ca. 350 sommerhuse. På stranden findes en badebro, der flittigt bliver benyttet af sommerhusgæsterne og i mindre grad af de fastboende røssere og andre turister. Mellem sommerhusområdet og stranden findes et bælte af store flotte fyrretræer.

VI FORESLÅR at udnytte potentialet i de høje træer ved at etablere en shelter/opholdssted i træernes top. En shelter i højden kan tilbyde anderledes opholds- og overnatningsmuligheder for sommerhusgæsterne og for andre besøgende til området. Herfra kan udsigten over vandet, solnedgangen og livet på stranden betragtes fra et nyt perspektiv.

Shelterne kan bruges som de unges tilflugtssted; et eventyr på ferien. Overnatning under åben himmel, under trætoppene og under stjernehimmelen.



Formålet: Med shelteren i højden er dels at give en anderledes opholds-/overnatningsmulighed i naturen og dels at fortælle de besøgende om Røsnæs med et fokus på:

Skovene på Røsnæs, Valdemar Sejr, inddragelse af skov til landbrugsarealer, skovloven i 1805

Målgruppen: Er alle besøgende til området men i særlig grad sommerhusejerne, de unge, skolebørn, lystfiskerne, strandjægerne, Friluftsrådet.

Kompetenceperson:
Røsnæs Udvikling og Beboerforening
Repræsentant fra sommerhusejerne
Olav Madsen, lodsejer



Referencebillede



Referencebillede



Referencebillede